






SOUS-RÉGIONS ÉCOLOGIQUES ET PAYSAGES RÉGIONAUX

LÉGENDE

| SOUS-RÉGIONS ÉCOLOGIQUES | |
|---|---|
|  | 2bT Plaine du Saint-Laurent |
|  | 3dM Coteaux de la rivière Chaudière |
|  | 3dT Coteaux du Lac Etchemin |
|  | 4fT Collines et coteaux du lac Pohénégamook |
|  | UNITÉ DE PAYSAGE RÉGIONAL |



Cette carte est produite à partir de la cartographie numérique des niveaux supérieurs du système hiérarchique de cartographie écologique du ministère des Ressources naturelles du Québec et de la banque de données descriptives des districts écologiques

ÉCHELLE 1/600 000

