






TYPES DE TENURES

LÉGENDE

	DOMAINE PUBLIC DE JURIDICTION QUÉBÉCOISE
	PETITES PROPRIÉTÉS PRIVÉES
	GRANDES PROPRIÉTÉS PRIVÉES
	JURIDICTION FÉDÉRALE (EAUX DU FLEUVE)
	LIMITE DES UNITÉS DE COMPILATIONS - Beauce (partie sud-ouest) - Côte du Sud et Québec (partie nord-est)

Tenures en vigueur en 1990 pour l'unité de compilation Côte du Sud et Québec et en 1995 pour celle de la Beauce.



Cette carte est établie à partir de cartes écoforestières du troisième programme décennal du ministère des Ressources naturelles du Québec.

ÉCHELLE 1/600 000

